





PROTOKÓŁ NARADY KOORDYNACYJNEJ

W dniu 2015-12-03 w Starostwie Powiatowym w Brzegu przeprowadzona została w formie bezpośredniej/~~elektronicznej~~/~~częściowo elektronicznej~~ narada koordynacyjna.

1. Opis przedmiotu narady: propozycja usytuowania oświetlenia ulicznego zlokalizowanego w obrębie Kobiela dz. 386,387/1,387/2,390/1,390/2,391 gm. Grodków
2. Wnioskodawca: ELWIBOR Wiesław Ryszard Borowski 59-800 Lubań, Zaręba ul. Wesoła 10
3. Przewodniczący narady: Ewa Kluska – zastępca Naczelnika Wydziału Geodezji i Gospodarki Nieruchomościami.
4. Uczestnicy narady:

| Nazwisko i imię uczestnika | Nazwa reprezentowanego podmiotu | Stanowisko uczestnika narady | Podpis uczestnika narady |
|----------------------------|---------------------------------|------------------------------|---|
| Włodarczyk ROMAN | GAZ-SYSTEM S.A. | NIE DOTYCZY |  |
| Marcel P. Cichy | NETIA S.A. | Dotyczy |  |
| Przymoła MARIA | GODICA L. GROJE | NIE DOTYCZY |  |
| Antoni Rok | DSG Zabrze RDG BRZEG | NIE DOTYCZY |  |

5. Podmioty wezwane na naradę, których przedstawiciele w niej nie uczestniczyli;

| Nazwa reprezentowanego podmiotu |
|--|
| ELWIBOR Wiesław Ryszard Borowski |
| Burmistrz Grodkowa |
| TAURON Dystrybucja S.A. (Rejon Dystrybucji Centrum) |
| Energetyka Ciepła Opolszczyzny (ECO S.A.) |
| Brzeskie Przedsiębiorstwo Energetyki Ciepłej |
| PKP Rejon Teleinformatyki Kolejowej |
| PROWOD Czarnowasy |
| Orange Polska |
| OGP GAZ-SYSTEM Wrocław |
| Przedsiębiorstwo Wodociągów i Kanalizacji w Brzegu |
| Zakład Gospodarki Komunalnej w Lubszy zs. w Śmiechowicach |
| Usługi Wodno-Kanalizacyjne HYDRO-LEW Sp. z o.o. |
| EKO-Skarbimierz |
| Zakład Gospodarki Komunalnej w Olszance zs. w Czeskiej Wsi |
| Zarząd Dróg Wojewódzkich |
| Zarząd Dróg Powiatowych |

z up. STAROSTY

Jan Kłuski

Prezydent Miasta Grodkowa

(podpis przewodniczącego narady)

Arh 1(2)
Numer kancelaryjny: G. 6630.1.190.2015

Stwierdza się, iż niniejsza dokumentacja w zakresie

...untytułowane oświetlenie uliczne...

była przedmiotem naady koordynacyjnej przebiegającej w formie

bezpośredniej i pośredniej w Starostwie Powiatowym w Brześciu

z up. STAROSTY

z-ca Naczelnika Wydziału Geod. i Gospod. Ziemi

2015-11-06

| | |
|---|------------------------------------|
| Województwo | opolskie |
| Powiat | Brzeski |
| Jednostka ewidencyjna | 160103_5, Grodków – obszar wiejski |
| Obręb ewidencyjny | 0055, KOBIELA |
| Położenie | k.m. 2 dz. nr 386 |
| Godło mapy zasadniczej | 473.213.233 |
| Układ współrzędnych płaskich prostokątnych: | „1965” |
| Układ współrzędnych wysokościowych: | „Kronsztadt” 60 |
| Skala | 1:1000 |
| Ks. rob. | 131/2015 |
| Id. zgł. | G.6640.1.939.2015 |
| Praca geod. | 1601.35-199/2015 |

MAPA DO CELÓW PROJEKTOWYCH

Legenda:

----- zakres pomiaru

UWAGI.

Mapa została wykonana bez ustalenia obciążeń służebnościami gruntowymi.

GEODETA

Zbigniew Mendel
upr. GUGiK nr 8604

USŁUGI GEODEZYJNE

Andrzej Gallus
49-200 Grodków, ul. Grenadierów 13/27
tel. 77 415 42 68, kom. 506 421 062
NIP 753-110-38-25, REGON 532388357

LEGENDA

- Granice działek
- 317 Numery działek
- Zakres opracowania
- Projektowany kabel YAKXS 4x35 mm²
- Rura ochronna DVK Ø75
- Projektowany słup oświetleniowy
- Istniejąca oprawa oświetleniowa
- Oznaczenie słupa oświetleniowego

UWAGI DOTYCZĄCE UKŁOŻENIA KABLA

- W przypadku zbliżenia lub skrzyżowania linii kablowych z innymi sieciami na odległość mniejszą niż 0,5 m i pod drogami prowadzić w rurach osłonowych typu DVK fi 75 lub 110
- Prace ziemne prowadzić ręcznie po zawiadomieniu i nadzorem właścicieli urządzeń naziemnych i podziemnych
- Układanie kabla ziemnego przeprowadzić zgodnie z przepisami.

Wiesław Ryszard Borowski
Zareba ul. Wesola 10, 59-800 Luban
tel. 0-600-317-589 tel/fax 0-757-248-267

elwibor e-mail: elwibor@wp.pl
NIP 615-103-60-04 Regon 230875039

| | | | |
|-----------------------|---|---|---------------|
| Investor | GMINA GRODKÓW, ul. Warszawska 29, 49-200 Grodków | | |
| Nazwa i adres obiektu | BUDOWA OŚWIETLENIA ULICZNEGO W MIEJSCOWOŚCI KOBIELA | | |
| Przedmiot rysunku | Projekt zagospodarowania terenu. | | |
| Projektant | mgr inż. Jacek Borowski | upr. nr 223/90/PW, WKP/IE/1163/02 spec. instal.-elektr. | Skala: 1:1000 |
| Sprawdzający | inż. Wiesław Borowski | upr. nr 44/98/JG, DOŚ/IE/0152/01 spec. instal.-elektr. | Data: 11.2015 |
| | | | Rys. nr 1/E |

LEGENDA

- Granice działek
- Numery działek
- Zakres opracowania
- Projektowany kabel YAKXS 4x35 mm²
- Rura ochronna DVK Ø75
- Projektowany słup oświetleniowy
- Istniejąca oprawa oświetleniowa
- Oznaczenie słupa oświetleniowego

Wiesław Ryszard Borowski
Ząbka ul. Wesoła 10, 59-800 Luban
tel. 0-600-317-589 tel/fax 0-757-248-267

elwibor e-mail: elwibor@wp.pl
NIP 618-103-60-04 Regon 230875039

| | | | |
|--|---|---|---------------|
| Inwestor | GMINA GRODKÓW, ul. Warszawska 29, 49-200 Grodków | | |
| Nazwa i adres obiektu | BUDOWA OŚWIETLENIA ULICZNEGO W MIEJSCOWOŚCI KOBIELA | | |
| Przedmiot rysunku | Projekt zagospodarowania terenu. | | |
| Projektant | mgr inż. Joachim Borowski | upr. nr 223/90/PW, WKP/IE/7163/02 spec. instal.-elektr. | Skala: 1:1000 |
| Sprawdzający | inż. Wiesław Borowski | upr. nr 44/98/JG, DOŚ/IE/0152/01 spec. instal.-elektr. | Data: 11.2015 |
| AutoCAD® 2010 PL by Autodesk, Inc.; product serial no.: 391-24683052 | | | Rys. nr 2/E |

UWAGI DOTYCZĄCE UŁOŻENIA KABLA

- W przypadku zbliżenia lub skrzyżowania linii kablowych z innymi sieciami na odległość mniejszą niż 0,5 m i pod drogami prowadzić w rurach osłonowych typu DVK Ø 75 lub 110
- Prace ziemne prowadzić ręcznie po zawiadomieniu nadzorem właścicieli urządzeń naziemnych i podziemnych
- Układanie kabla ziemnego przeprowadzić zgodnie z przepisami.

| | |
|---|------------------------------------|
| Województwo | opolskie |
| Powiat | Brzeski |
| Jednostka ewidencyjna | 160103_5, Grodków – obszar wiejski |
| Obręb ewidencyjny | 0055, KOBIELA |
| Położenie | k.m. 2 dz. nr 391 |
| Godło mapy zas. | 473.213.222, -224 |
| Układ współrzędnych płaskich prostokątnych: | „1965” |
| Układ współrzędnych wysokościowych: | „Kronsztadt” 60 |
| Skala | 1:1000 |
| Ks. rob. | 132/2015 |
| Id. zgl. | G.6640.1.937.2015 |
| Praca geod. | 1601.35-198/2015 |

MAPA DO CELÓW PROJEKTOWYCH

Legenda :

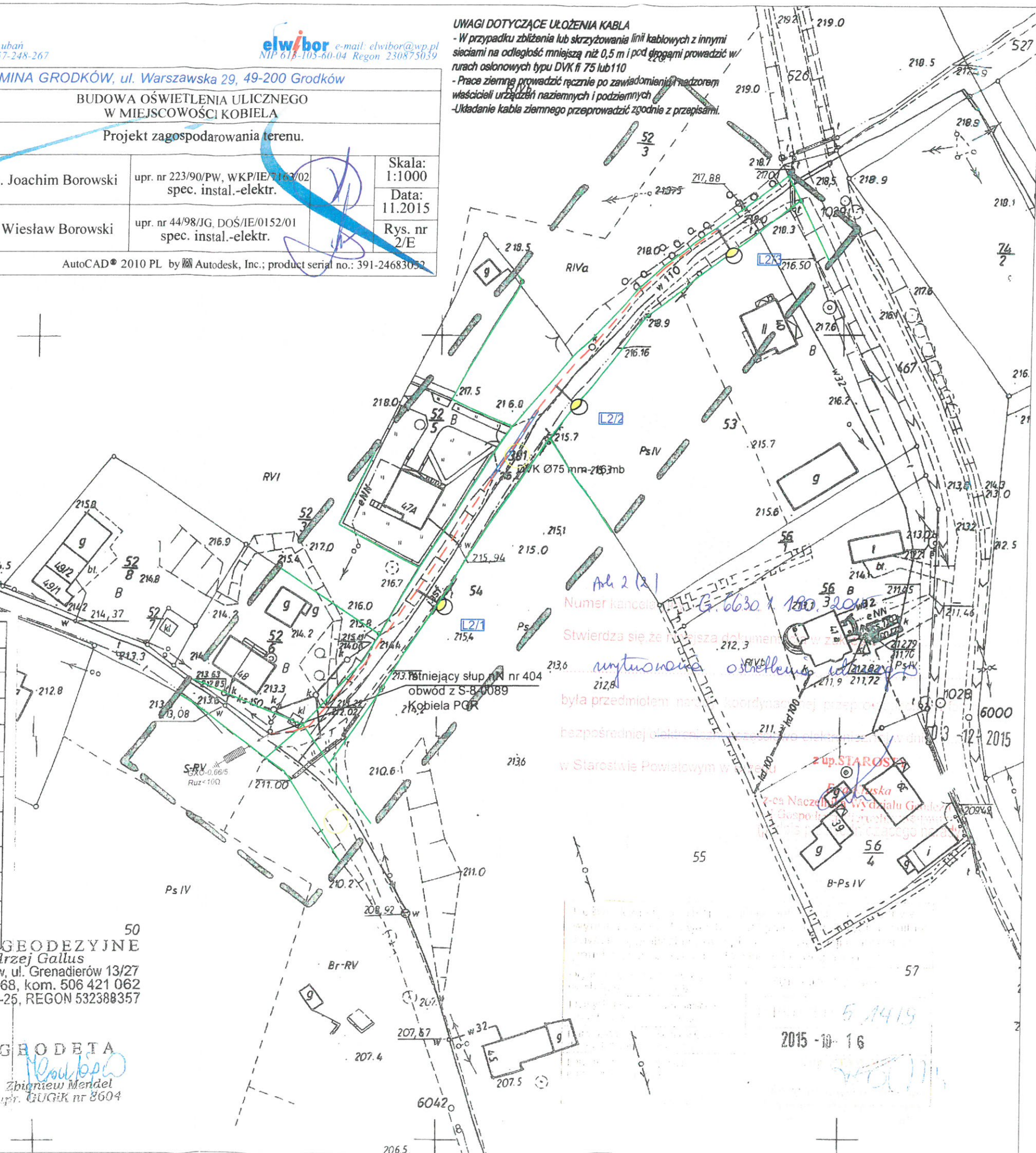
----- zakres pomiaru

UWAGI.

Mapa została wykonana bez ustalenia obciążeń służebnościami gruntowymi.

USŁUGI GEODEZYJNE
Andrzej Gallus
49-200 Grodków, ul. Grenadierów 13/27
tel. 77 415 42 68, kom. 506 421 062
NIP 753-110-38-25, REGON 532388357

GRODETA
Zbigniew Mendel
upr. GUGiK nr 8604



Numer kancelarii: G.6630.1.180.2015
Stwierdza się że niniejsza dokumentacja w tym zakresie
była przedmiotem nadzoru i koordynacji przez
bezpośredniej lub pośredniej nadzoru i koordynacji
w Starostwie Powiatowym w Brzesku

2 up. STAROSTA
Z-ca Naczelnika Wydziału Gospodarki
Gospodarki i Inwestycji
Głównego Urzędu Powiatowego

2015-10-16